

# PRIMARIA



**Lunes 19 de octubre de 2020 Identidad, Ciudadanía y Soberanía. Ubicación Espacial**

## 1<sup>er</sup> a 6<sup>to</sup> grado

### Ubicación Espacial

#### Desarrollo de la actividad:

Es fundamental la presencia de un familiar o representante significativo para la realización de las actividades, siempre con un enfoque amoroso, generando confianza en las niñas y niños.

Es lunes de identidad, ciudadanía y soberanía, vamos a fortalecer el tema ubicación espacial y su importancia en la vida cotidiana para todos y todas.

Ubicación espacial es el lugar donde nos encontramos en este momento. Ejemplo, ustedes están situados en un espacio de su casa, ya sea en el cuarto, sala o comedor. La Ubicación Espacial nos facilita orientarnos para:

- Hallar referencias del espacio que ocupamos en el ambiente.
- Ayuda a las personas a localizar objetos, direcciones en un espacio determinado.
- Facilita orientar donde está, hacia dónde va, hacia arriba, abajo, derecha, izquierda, detrás, delante, afuera, cerca, lejos.
- También podemos decir cómo llegar de la casa a la escuela, conocer por nombre el estado, la parroquia y la comunidad donde vivimos.

La ubicación espacial es necesaria en la vida cotidiana ya que nos permite movernos con libertad y seguridad por nuestro entorno, y localizar algún objeto o lugar que requiéramos para su momento.



Si quieres profundizar en los diferentes temas de educación media técnica y en la modalidad de especial y adulto, así como todos los niveles y modalidades, visita la página web del **Ministerio del Poder Popular para la Educación** [www.mep.gov.ve](http://www.mep.gov.ve) y acceda al enlace del programa "Cada familia una escuela" o directamente a través de [cadafamiliaunaescuela.me.gov.ve](http://cadafamiliaunaescuela.me.gov.ve)

# PRIMARIA



Vamos hacer un ejercicio sencillo.

Observa: La siguiente imagen para que ubiquemos junto a tu familiar, dónde está:

En esta imagen ¿el gallo se encuentra en relación al granero arriba o abajo?. Está arriba.

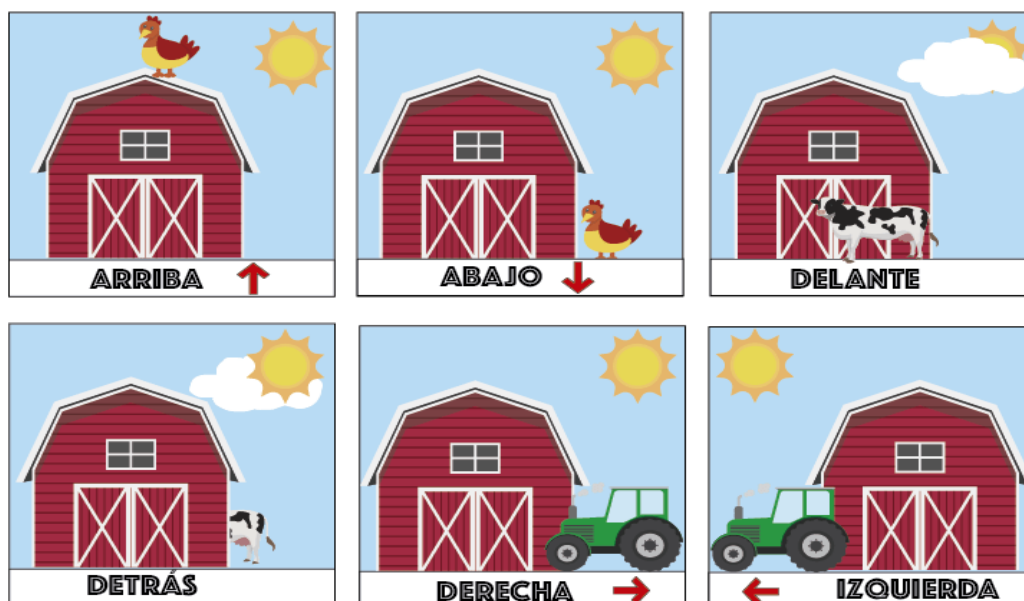
Ahora ¿dónde está en relación al sol?. Sí está debajo del sol.

¿Qué está adelante en la siguiente imagen la vaca o el granero? La vaca está adelante.

¿Dónde se ubicó la vaca en la imagen siguiente? Ahora se encuentra detrás.

Ahora apareció un tractor ¿de qué lado del granero está? Al lado derecho está el tractor verde.

Vemos que se movió un poco el tractor ¿en qué lado se ubicó? Ahora lo vemos al lado izquierdo.



Si quieres profundizar en los diferentes temas de educación media técnica y en la modalidad de especial y adulto, así como todos los niveles y modalidades, visita la página web del **Ministerio del Poder Popular para la Educación** [www.me.gob.ve](http://www.me.gob.ve) y acceda al enlace del programa "Cada familia una escuela" o directamente a través de [cadafamiliaunaescuela.me.gob.ve](http://cadafamiliaunaescuela.me.gob.ve)

# PRIMARIA



Y así en casa también pueden aplicar en familia diferentes juegos para localizar, un objeto, espacio...entre otros. Por ejemplo uno de los juegos preferidos de Libertador Simón Bolívar cuando era niño era el juego de la “Gallinita Ciega”, nos vendamos los ojos y otra persona puede ir indicando hacia dónde se va a desplazar el de los ojos vendados, usando la referencia de arriba, abajo, derecha, izquierda, cerca, lejos.

Ubicar en un espacio específico algún elemento preferido de un integrante de la familia.

Presentar situaciones en casa, donde el adulto responsable solicite ayuda del niño y la niña para el alcance de objetos que estén sobre la mesa o debajo de la mesa, entre otras instrucciones que puedas crear.

Afianzaremos los contenidos sobre los cuatro puntos cardinales, los cuales son de importancia para la ubicación espacial.

Los puntos cardinales son un sistema de referencia que indican cuatro sentidos, en referencia a la posición del Sol con respecto a nuestro planeta.

El uso de los Puntos Cardinales nos permite tener ubicación exacta del lugar donde estamos y así poder informar nuestra ubicación en el espacio. Los cuatro puntos cardinales son el Norte, el Sur, el Este y el Oeste. Y en relación a nuestro país la República Bolivariana de Venezuela, en el mapa sus cuatro puntos cardinales podemos ubicar:

- Al Norte tenemos el Mar Caribe junto a las islas que están en él.
- Al Sur ubicamos al estado Bolívar y Amazonas.
- El Este lo ubicamos por donde sale el Sol, en el caso de Venezuela es en el Esequibo.
- El Oeste es por donde se pone el Sol, en nuestro país el sol se pone por el estado Zulia.

Si quieres profundizar en los diferentes temas de educación media técnica y en la modalidad de especial y adulto, así como todos los niveles y modalidades, visita la página web del **Ministerio del Poder Popular para la Educación** [www.mep.gov.ve](http://www.mep.gov.ve) y acceda al enlace del programa “Cada familia una escuela” o directamente a través de [cadafamiliaunaescuela.mep.gov.ve](http://cadafamiliaunaescuela.mep.gov.ve)

# PRIMARIA



Existe una herramienta que nos permite ubicar los puntos cardinales, esa herramienta se conoce como brújula.

La brújula es un instrumento compuesto por una aguja imantada, que señala hacia el norte magnético terrestre.



¿Sabes cómo hacían los navegantes de los mares para ubicarse en sus largas travesías marítimas?, ellos con un poco de agua, una aguja, un imán y un trozo de corcho elaboraban su propia brújula. Ellos sólo con estos implementos podían ubicar el norte del lugar donde se encontraban, hagámoslo en casa de la siguiente manera:

Colocamos un poco de agua en un envase, sobre el agua colocamos un trozo de corcho o anime, tomamos la aguja y la imantamos frotando varias veces por un imán, esto debe ser en una misma dirección, colocamos la aguja sobre el corcho o anime, esta automáticamente su punta señalará hacia el norte del lugar donde nos encontremos.

Ubica en tu casa o comunidad el norte utilizando este divertido experimento de Brújula casera.

Ahora bien podemos decir también que la República Bolivariana de Venezuela, el país donde vivimos se ubica al Norte de América del Sur.

Si quieres profundizar en los diferentes temas de educación media técnica y en la modalidad de especial y adulto, así como todos los niveles y modalidades, visita la página web del **Ministerio del Poder Popular para la Educación** [www.mep.gov.ve](http://www.mep.gov.ve) y acceda al enlace del programa "Cada familia una escuela" o directamente a través de [cadafamiliaunaescuela.me.gov.ve](http://cadafamiliaunaescuela.me.gov.ve)

# PRIMARIA

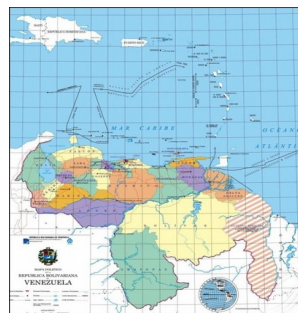


Materiales a consultar:

Disponible:

Video de Venezuela

<https://www.youtube.com/watch?v=-HYi8A997KY>



Venezuela es un país con gran variedad geográfica, pues tiene mares, selvas, llanos, médanos, serranías, grandes montañas, entre otros. Los puntos cardinales los utilizamos también para ubicar cómo se encuentran los países según su punto geográfico, es a partir de ello que se presentan las fachadas geográficas de Venezuela para identificar los países con los cuales tenemos límites.

La República Bolivariana de Venezuela, al igual que todos los países del mundo, cuenta con Símbolos Patrios que la identifican como nación. Nuestra hermosa Venezuela tiene 3 Símbolos Patrios.

Bandera Nacional.



Si quieres profundizar en los diferentes temas de educación media técnica y en la modalidad de especial y adulto, así como todos los niveles y modalidades, visita la página web del **Ministerio del Poder Popular para la Educación** [www.me.gob.ve](http://www.me.gob.ve) y acceda al enlace del programa "Cada familia una escuela" o directamente a través de [cadafamiliaunaescuela.me.gob.ve](http://cadafamiliaunaescuela.me.gob.ve)

# PRIMARIA



Escudo Nacional.



Himno Nacional ( nombre : Gloria al Bravo Pueblo).



La bandera Nacional Tiene 3 franjas y cada uno de sus colores tiene un significado:

- Amarillo: El oro y las riquezas de nuestra patria.
- Azul: El cielo y el mar caribe que bordea el norte de nuestro territorio nacional.
- Rojo: La sangre derramada por nuestros héroes y heroínas en las batallas por la Independencia,

También tiene 8 estrellas que simbolizan las provincias que se unieron para luchar por la independencia de Venezuela ante el imperio español.

El escudo de Armas de Venezuela lleva en su campo los colores de la Bandera Nacional en tres cuarteles. El cuartel de la izquierda del Escudo es rojo y contiene la figura de un manojito de espigas, como símbolo de la unión de los Estados de la República y de la riqueza de la Nación. El cuartel de la derecha de quien observa es amarillo y como emblema del triunfo figuran en él una espada, una lanza, un arco y una flecha dentro de un carcajo, un machete y dos banderas nacionales entrelazadas por una corona de laurel. El tercer cuartel será azul, ocupará toda la parte inferior del Escudo de Armas y

Si quieres profundizar en los diferentes temas de educación media técnica y en la modalidad de especial y adulto, así como todos los niveles y modalidades, visita la página web del **Ministerio del Poder Popular para la Educación** [www.mep.gov.ve](http://www.mep.gov.ve) y acceda al enlace del programa **"Cada familia una escuela"** o directamente a través de [cadafamiliaunaescuela.mep.gov.ve](http://cadafamiliaunaescuela.mep.gov.ve)

# PRIMARIA



En él figurará un caballo blanco indómito, galopando hacia la izquierda de quien observa y mirando hacia delante, emblema de la independencia y de la libertad.

El himno nacional es un canto patriótico conocido con el nombre tradicional de "Gloria al Bravo Pueblo" que fue designado como Himno Nacional oficial en 1881.



Nuestro país es hermoso en sus cuatro puntos cardinales y tiene una variedad geográfica, poblacional y de actividades que se pueden realizar, dependiendo de la ubicación geográfica de la Región. Los venezolanos y venezolanas somos bendecidos de pertenecer a esta tierra de gracia, tenemos los mejores paisajes naturales, Parque Nacionales, flora y fauna extraordinaria.

Siéntanse orgullosos y orgullosas de haber nacido o de vivir en este hermoso país, al ver las imágenes y conocer sobre los símbolos que nos identifican a todas y todos como venezolanos y venezolanas, nos hace recordar el privilegio que tenemos de haber nacido en esta tierra hermosa y grande, patria de hombres y mujeres trabajadoras, valientes y resilientes que demostramos a diario como nos superamos ante las dificultades que se presentan.



## Símbolos Patrios



Si quieres profundizar en los diferentes temas de educación media técnica y en la modalidad de especial y adulto, así como todos los niveles y modalidades, visita la página web del **Ministerio del Poder Popular para la Educación** [www.mep.gov.ve](http://www.mep.gov.ve) y acceda al enlace del programa "Cada familia una escuela" o directamente a través de [cadafamiliaunaescuela.me.gov.ve](http://cadafamiliaunaescuela.me.gov.ve)

# PRIMARIA




## Asignaciones para el hogar

### Desarrollo de la actividad:

Estas asignaciones están desarrolladas para llevarse a cabo en familia.


### 1<sup>er</sup>, 2<sup>do</sup> y 3<sup>er</sup> grado.

- Dibuja el recorrido que realizas desde tu casa hasta la escuela.
- Realiza un dibujo del mapa de Venezuela y con ayuda de un adulto escribe: cómo se llama el país, el estado, el municipio, la comunidad donde vives.
- En tu cuaderno o en una hoja reusable dibuja y colorea La Bandera Nacional de Venezuela.



### 4<sup>to</sup>, 5<sup>to</sup> y 6<sup>to</sup> grado.

- Establece la ubicación de la escuela con la utilización de los puntos cardinales.
- Realiza un dibujo del mapa de Venezuela y señala las fachadas geográficas del país.
- Escribe una lista con los sitios históricos que hay en el estado donde vives.



Si quieres profundizar en los diferentes temas de educación media técnica y en la modalidad de especial y adulto, así como todos los niveles y modalidades, visita la página web del **Ministerio del Poder Popular para la Educación** [www.mep.gov.ve](http://www.mep.gov.ve) y acceda al enlace del programa "Cada familia una escuela" o directamente a través de [cadafamiliaunaescuela.me.gov.ve](http://cadafamiliaunaescuela.me.gov.ve)